




# TUMAČ PLANSKOG ZNAKOVLJA

## [OB-1-1] Obuhvat prostornog plana



[OB-1-1-5001] Obuhvat prostornog plana

## [KN-1-1] Namjena prostora



I1

[KN-1-1-5211] (I1)  
Proizvodna namjena



I2

[KN-1-1-5212] (I2)  
Proizvodna namjena - pre  
hrambeno-prerađivačka



Z5

[KN-1-1-5705] (Z5)  
Zaštitna zelena površina



IS7

[KN-1-1-5907] (IS7)  
Površina infrastrukture -  
energetski sustav



IS8

[KN-1-1-5908] (IS8)  
Površina infrastrukture -  
vodnogospodarski sustav



[KN-1-1-5950] Prometna  
površina



[KN-1-1-5951]  
Kolno-pješačka površina



[KN-1-1-5952] Pješačka  
površina



Pp


[KN-1-1-5954] (Pp)  
Parkirališna površina

## [IS-1-1] Cestovni promet




D

[IS-1-1-1003] (D) Cesta  
državnog značaja




[oznaka]

[IS-1-1-5022] ([oznaka])  
Sabirna prometnica




[oznaka]

[IS-1-1-5023] ([oznaka])  
Ostala prometnica



[oznaka]

[IS-1-1-5024] ([oznaka])  
Interna prometnica



[IS-1-1-5025] Pješačka /  
Kolno-pješačka površina



Pp

[IS-1-1-5304] (Pp)  
Parkiralište

## [IS-1-2] Željeznički promet

REPUBLIKA HRVATSKA SPLITSKO-DALMATINSKA ŽUPANIJA, GRAD VRGORAC	
Naziv prostornog plana:  Urbanistički plan uređenja gospodarske zone Ravča	
Naziv kartografskog prikaza prostornog plana: 1.1. Namjena prostora	Mjerilo prikaza: 1:2000
Vrsta postupka: Postupak izrade i donošenja izmjene i dopune prostornog plana	
Faza izrade plana: Prijedlog prostornog plana za javnu raspravu	Oznaka revizije plana:
Odluka o izradi prostornog plana: Odluka o izradi izmjene i dopune Urbanističkog plana uređenja gospodarske zone Ravča (Vjesnik - službeno glasilo Grada Vrgorca broj 07/2025)	
Javna rasprava: Javna rasprava provodi se od 09.10.2025. do zaključno s danom 17.10.2025.	
Javni uvid: od 09.10.2025. godine do 17.10.2025. godine, na lokaciji: Grad Vrgorac (Mala vijećnica), Tina Ujevića 8, 21276 Vrgorac, 08:00 h - 14:00 h	Javno izlaganje: dana 15.10.2025. godine, na lokaciji: Grad Vrgorac (Mala vijećnica), Tina Ujevića 8, 21276 Vrgorac, 10:00 h
Nositelj izrade prostornog plana: Splitsko-dalmatinska županija, Grad Vrgorac Jedinstveni upravni odjel, Odsjek za gospodarstvo, komunalne djelatnosti i zaštitu okoliša	Odgovorna osoba nositelja izrade: PROČELNIK Goran Ćulav mag.oec.
Tijelo koje donosi prostorni plan: Splitsko-dalmatinska županija, Grad Vrgorac Gradsko vijeće	Predsjednik tijela koje donosi prostorni plan: PREDSJEDNIK GRADSKOG VIJEĆA Ljubomir Erceg dr.dent.med.
Stručni izrađivač prostornog plana: URBOS d.o.o. Split, Karamanova 11 OIB: 01409263192	Odgovorna osoba stručnog izrađivača: DIREKTORICA Maja Madiraca dipl.oec.
	Odgovorni voditelj izrade:  Gordana Radman dipl.ing.arh.
Stručni tim:	

Naziv prostornog plana:

Urbanistički plan uređenja gospodarske zone Ravča

Naziv kartografskog prikaza prostornog plana:

1.1. Namjena prostora

Mjerilo prikaza:

1:2000

Vrsta postupka:

Postupak izrade i donošenja izmjene i dopune prostornog plana

Faza izrade plana:

Prijedlog prostornog plana za javnu raspravu

Oznaka revizije plana:

Prostor za digitalni potpis

Odgovorna osoba nositelja izrade:

PROČELNIK

Goran Čulav mag.oec.

Odgovorna osoba stručnog izrađivača:

DIREKTORICA

Maja Madiraca dipl.oec.

Odgovorni voditelj izrade:

Gordana Radman dipl.ing.arh.